

VIPU-PALVELU JA SÄHKÖINEN TUKIHAKU


Maaseutuhallinnon Keuruun yhteistoiminta-alue

Virrat 12.4.2019

Aikataulu

- Lohkomuutokset (yhdistämiset, jaot) hyvissä ajoin/**mahdollisimman pian** Vipu-palvelussa
- Päätukihaku avautuu tukihaun osalta huhtikuun lopulla
- Viimeinen sähköisen hakemuksen jättöajankohta 17.06.2019 klo 23:59
- Myöhästynyt hakemus vain paperiversiona viimeistään 12.07.2019 (19 % vähennys tukiin myöhästymispäivistä johtuen)
- 13.07.2019 Myöhästyneet hakemukset hylätään


Sähköinen asiointi



»Etusivu Maatila 2017 Historia Sähköinen asiointi

Etusivu

Osalliset »

 **Viljelijä Veikko**
Ensisijainen viljelijä, Omistaja

8500 XXXXX Viljelijä Veikko

Jakeluosoite **Peltotie 100**
41660 Toivakka

määrä

Vipu - Maatilavalikko

- Osalliset: tietojen päivitys: pankkitilin vaihto, s-posti jne
- Käyttöoikeudet: voimassa olevat käyttöoikeudet ja uuden henkilön valtuuttaminen
- Maatilan lisätiedot: mm. päätuotantosuunta ja maankäyttölajit
- Lohkotiedot: perus- ja kasvulohkot, yhteenvetotiedot
- Sitoumukset ja sopimukset: ympäristösitoumuksen perusvelvoitteet, lisätoimet, eläintukien osallistumisilmoitukset
- Tuet: hakuvuoden tukimäärät



Vipu - Maatilavalikko

- Tukioikeudet: tukioikeudet ja lista aiemmista siirroista ja hallinnan siirron voimassaoloaika. Tarkista siirtojen päättymiset!!!!
- Maksutapahtumat: kalenterivuoden maksetut summat tukikohtaisesti ja maksupäivämäärät. Myös mahdollista tulostaa erittely tukimaksuista
- Lomakkeet: palautetut paperilomakkeet ja tukioikeuslomakkeen (103A) lataus ja tulostus
- Kotieläimet
- Pitopaikat

i.fi/tuki/maatila/tuet.jsp

Ei tukitietoja valitulle vuodelle

Tukialue	Tukikelpoinen Ala	Tukioikeudet	Erotus
C	*	69,85	69,85

*) Voit tarkistaa tukioikeuksien tilanteen Vipu-neuvojasta, mikäli olet tallentanut kasvulohkotiedot sähköiseen tukihakuun.

Siirtovuosi	Siirron tyyppi	Luovuttaja	Vastaanottaja	Pinta-ala (ha)	Hallinnansiirron voimassaolon viimeinen tukivuosi
2018	Hallinta	Luovuttajan nimi ja tiltu	Vastaanottojan nimi ja tiltu	3,40	2018
2018	Hallinta	Luovuttajan nimi ja tiltu	Vastaanottojan nimi ja tiltu	2,96	2022

Tukioikeuden viimeisen hallinnan siirron vuosi (punaisella olevissa hallinnan siirto päättyneet!)

Maksutapahtumien näkymä

- Tarkempi erittely maksuista. Näytetään mm. palkkiolaji, onko maksu lopullinen vai ennakko, takaisinperinnät, ulosotot ja panttaukset sekä mahdollisuus tulostaa maksutapahtumat.

Maksutapahtumat ajanjaksolle 1.1.2017-31.12.2017					
Maksupäivä	Maksunsaaja	Maksettu tilille	Tuensaajan tilille maksettu		
▶ 12.03.2017	Kissantassu Oy	FI16XXXXXXXXXX	1290,00		
▶ 13.04.2017	Kissantassu Oy	FI16XXXXXXXXXX	0,00		
▼ 15.05.2017	Kissantassu Oy	FI16XXXXXXXXXX			
	Tuki	Tukityyppikoodi	Lopullinen/ennakko	Tukivuosi	Myönnetty
	Tilatuki	1234567890	Lopullinen	2015	16000,00
	YMP	1234567890	Ennakko	2016	3000,00
	LHK	1234567890	Ennakko	2016	2000,00
	▼ Tuki NN	1234567890	Lopullinen	2015	
	Palkkiolaji	Palkkiolajikoodi			Palkkiosumma
	Palkkiolaji 1	1234567890			1600,00
	Palkkiolaji 2	1234567890			400,00
	Yhteensä				23000,00
	Takaisinperintä				
	Tilatuki			2011	-200,00
	Ulosotto ja panttaus				
	Ulosotto		Helsingin ulosottovirasto		-400,00
	Panttaus		Heikin rehu Oy		-400,00
	Vähennykset yhteensä				-1000,00

Sähköinen asiointi



Sähköinen asiointi

Valitse osio

	2017					
	Maa	Huh	Tou	Kes	Hei	El
<u>Päätukihaku</u>		03.04.2017 - 15.06.2017				
<u>Peruslohkomuutokset</u>		03.04.2017 - 15.06.2017				
<u>Osallistumisilmoitukset eläintukiin</u>					15.06.2017	
Kasvihuonetuki						
Kansallisten kotieläintukien ennakko						

Päätukihaku

Lohkotietojen yhteenveto

➤ Lohkotietojen yhteenveto - osiossa näytetään yhteenvetoja pinta-aloista:

- kasvulohkon
- peruslohkon korvauskelpoisuuden
- Ympäristökorvauksen sitoumustiedon
- Luomusitoumuksen
- Luomuun tai siirtymävaiheisiin ilmoitetun alan perusteella

Lohkotiedot Lohkotietojen yhteenveto Maatilan tiedot



Tulosta tiedot


Yhteenveto kasvilajeittain

Yhteenveto peruslokoittain

Tunnus	Peruslohko	Pinta-ala (ha)	Korvauskelpoisuus	Ympäristösitoumus	Luomusitoumus
▶	Rintapää	3,82	Korvauskelpoinen	Kyllä	Ei
▶	Pikku pala	0,70	Korvauskelpoinen	Kyllä	Ei
▶	Riihivainio	2,73	Korvauskelpoinen	Kyllä	Ei
▶	Nevanranta	0,92	Korvauskelpoinen	Kyllä	Ei
▶	H. kartanon tau	0,49	Korvauskelpoinen	Kyllä	Ei
▶	H. niemen tienp	0,80	Korvauskelpoinen	Kyllä	Ei

Yhteenveto pinta-aloista

Kasvulohkojen pinta-ala yhteensä	9,46 ha
Korvauskelpoisuus: Kyllä 	9,46 ha
Korvauskelpoisuus: Vain LHK 	0,00 ha
Korvauskelpoisuus: Ei 	0,00 ha
Ympäristösitoumusala	9,46 ha
Talviaikaisen kasvipeitteisyyden kohdentamisalue	9,46 ha
muu alue	0,00 ha
Suojavyöhykkeiden ja luonnonpeltojen kohdentamisalue	0,00 ha
muu alue	9,46 ha
Luomusitoumusala	0,00 ha
Luomuun tai siirtymävaiheisiin ilmoitettu ala	0,00 ha

 Ympäristösitoumusalassa on eritetty koko tilan ympäristösitoumusala. Siinä ei ole esitetty sitoumusalaa kohdentamisalueille ja muulle alueelle erikseen. Sitoumusalan mahdollinen oleminen kohdentamisalueella ja muulla alueella vaikuttaa mm. "peltojen talviaikaisen kasvipeitteisyyden" ilmoittamisessa. Tarkista kohdentamisalueetieto peruslohkon tiedoista.

▶Päätukihakua varten tehdyt rajakorjaukset (lähetetään päätukihaun mukana)

Päätukihaku

Haettavat tuet

- Haettavat tuet – välilehdellä on muutettu tukien haku selkeämmäksi:
- Ympäristökorvaus ja/tai ympäristötuki rastin tekstiä ja näkymää on selkeytetty
- **Huom!** Yleinen ha-tuki C2-tukialueella.
- Muista valita oikea tuenhakija!

Haettavat tuet Vipuneuvoja Yhteenveto ja lähetyks

Valitse haettavat tuet

Tuenhakija •

Aktiiviviljelijätarkistus. Nämmitko lentoasemia, rautatieyhtiötä, vesiyhtiötä, kiinteistöyhtiötä, pysyviä urheilukenttiä tai vapaa-ajan alueita? ⓘ

En hallinnoi
 Hallinnoin, otan yhteyttä kuntaan selvittääkseni voidaanko tukia myöntää ⓘ

Valitse	Kaikki tukialueet (AB - C4)
<input type="checkbox"/>	Perustuki ja viheryhtymistuki
<input type="checkbox"/>	Nuoren viljelijän tuki
<input type="checkbox"/>	Peltokasvipalkkio
<input type="checkbox"/>	Sika- ja siipikarjatalouden pohjoinen tuki
<input type="checkbox"/>	Sokerijuurikkaan kansallinen tuki
<input type="checkbox"/>	Luonnonhaittakorvaus
<input type="checkbox"/>	Luonnonhaittakorvauksen kotieläinkorotus
<input type="checkbox"/>	Ympäristökorvaus ja/tai ympäristötuki (sisältäen sitoumukset ja sopimukset) ⓘ
<input type="checkbox"/>	Luonnonmukainen tuotanto (2015-)

Valitse	C-alueen tuet
<input type="checkbox"/>	Pohjoinen hehtaarituki
<input type="checkbox"/>	Nuorten viljelijöiden tuki
<input type="checkbox"/>	Yleinen hehtaarituki


Muista valita oikea tuenhakija!



Vipuneuvojan tarkisteet

Asian kytkökset

- ▶ Tuenhakijan tiedot ja tukihakemukset Tukirastit ja hakija
- ▶ Lohkotiedot peruslohkot ja kasvulohkot
- ▶ Lohkokohtaisten tukien ja toimenpiteiden käsittely tukien peruminen, haun jälkeen
- ▶ Lohkotietojen yhteenveto mitä on ilmoitettu
- ▶ Maatilan tiedot tilan osoite, maankäyttö ja hevoset sekä siipikarja
- ▼ Vipuneuvoja

 Muista käydä tarkistamassa kaikki Vipuneuvojan tarkisteet.

▼ Huomautukset

Vipun huomautukset

Kohde	Huomautus
-------	-----------

Laskennan huomautukset

Kohde	Huomautus
 <u>Viherryttäminen: viljelyn monipuolistaminen.</u>	Ei koske hakemusta
 Viherryttäminen: ekologisen alan vaatimus.	Ei koske hakemusta



- ▶ Viherryttäminen: Viljelyn monipuolistaminen
- ▶ Viherryttäminen: Ekologinen ala (Ekologisen alan vaatimus ei koske maatilaa)
- ▶ Tukioikeudet
- ▶ Monivuotisten toimenpiteiden tarkisteet

▶ Viljelijän lisätiedot

Lähetyksen estävät huomautukset

- Kasvulohkojen pinta-ala ylittää peruslohkon pinta-alan
- Peruslohkolla on kartalle kohdentamattomia kasvulohkoja
- Haet tukea koko peruslohkolle, vaikka lohko on ilmoitettu yhteiskäyttöiseksi
- Peruslohkolla ei ole yhtään kasvulohkoa
- Peruslohkon ja sen kasvulohkojen geometriat eivät vastaa toisiaan
- Vuokratuksi merkityltä peruslohkolta puuttuu vuokranantajan nimi

Lähetyksen estävät huomautukset

- Et ole hakenut yhtään tukea
- Et voi lähettää hakemusta, nuoren viljelijän tuen osalta puuttuu pakollisia tietoja (aloitusvuosi ja vähintään yksi henkilötunnus)
- Tuenhakijan tilinumero puuttuu. Tilinumerotieto muutetaan Vipu-palvelun etusivulla kohdassa: Maatila > Osalliset > Muokkaa
- Puutarhakasvien vaihtoehtoinen kasvinsuojelu → Et voi ilmoittaa toimenpidettä maustekasvien alalle
- Et voi ilmoittaa pysyväille nurmelle ympäristökorvauksen kasvikoodeja, jotka jäädyttävät nurmivuosien kertymisen

Lähetyksen sallivat huomautukset

Tukien hakeminen

- Et ole hakenut Perus- ja viherryttämistukea
- Et ole hakenut Luonnonhaittakorvausta
- Olet hakenut vain toista nuorten viljelijöiden tukea. Tarkista, oletko oikeutettu myös toiseen
- Et ole hakenut luomukorvauksen maksua, vaikka sinulla on voimassa oleva sitoumus
- Et ole hakenut ympäristökorvauksen maksua, vaikka sinulla on voimassa oleva sitoumus tai sopimus
- Maksun hakija eroaa siitä kenelle sitoumus tai sopimus on tehty. Tee sitoumuksen tai sopimuksen siirto lomakkeella 160

Ympäristökorvaus

- Toimenpiteeseen orgaanisen katteen käyttö puutarhakasveilla ja siemenperunalla ei ole valittu yhtään kasvulohkoa
- Olet ilmoittanut kasvulohkole ympäristökorvauksen toimenpiteen orgaanisen katteen käyttö, mutta toimenpidettä ei ole valittu sitoumukselle
- Toimenpiteeseen puutarhakasvien vaihtoehtoinen kasvinsuojelu ei ole valittu yhtään kasvulohkoa
- Olet ilmoittanut kasvulohkole toimenpiteen puutarhakasvien vaihtoehtoinen kasvinsuojelu, mutta toimenpidettä ei ole valittu sitoumukselle

Ympäristökorvaus

- Olet ilmoittanut lohkotiedoissa suojavyöhykkeitä (sitoumus vuodesta 2015 alkaen), monivuotista ympäristönurmea tai luonnonhoitopeltoa (nurmikasvi, vähintään 2 vuotta), mutta tilasi ei ole sitoutunut ympäristökorvauksen ympäristönhoitonurmetoimenpiteeseen
- Olet ilmoittanut lohkotiedoissa viherlannoitusnurmea, kerääjäkasveja, saneerauskasveja tai monimuotoisuuspeltoja, mutta tilasi ei ole sitoutunut ympäristökorvauksen peltoluonnon monimuotoisuus -toimenpiteeseen
- Lohkotiedoissa on sopimuslohkolle ilmoitettu väärä kasvikoodi. Katso oikeat kasvikoodit Hakuoppaasta Ympäristösopimukset -luvusta
- Huomautus sitoutumattomalle peruslohkolle ilmoitetuista tietyistä kasveista
- Huomautus sitoutumattomalle peruslohkolle ilmoitetusta puutarhatoimenpiteestä

Ympäristökorvaus

- Muistutuksia (ei siis virheitä) tukiehtoista tiettyihin kasveihin liittyen
 - Olet ilmoittanut saneerauskasveja. Tarkista, että olet ilmoittanut vähintään 1 ha peruna-, sokerijuurikas- tai avomaan puutarhakasveja viljelykierron aikana (= jonakin vuonna 2015-2017)
 - Perusta maisemakasveilla kylvetty monimuotoisuuspelto uudelleen vuonna 2019!
 - Perusta riistakasveilla kylvetty monimuotoisuuspelto uudelleen vuonna 2019!



Ympäristö- / luomusitoumus

- Olet ilmoittamassa sitoumusalalle pysyvästi viljelemätöntä alaa
 - Pysyvästi viljelemätön ala poistetaan sitoumukselta ja siitä voi aiheutua takaisinperintä sitoumuskauden ajalta
 - HUOM! Lohkon hallinta!!
- Tilallasi on luomusitoumus, mutta olet ilmoittanut kasvulohkoja tavanomaisesti viljellyiksi
 - Tarkista lohkojen luomun vaihe

Perustuki ja viherryttämistuki

- Tilapäisesti viljelemätöntä alaa tai pysyvästi viljelemätöntä alaa on ilmoitettu tänä vuonna sekä edeltävänä vuonna
 - Tämä saattaa aiheuttaa tukioikeuksien menettämisen kansalliseen varantoon. Pysyvästi viljelemätön ala poistetaan maatalouskäytöstä.

Peltokasvipalkkio

- Et ole hakenut Peltokasvipalkkiota, vaikka sinulla on tukeen oikeuttavia kasveja.

Peruslohko / kasvulohko

- Et ole lähettänyt peruslohkomuutoksia käsiteltäväksi
 - Lähetä peruslohkomuutokset käsiteltäväksi tai poista tekemäsi muutokset ennen päätukihakemuksen lähettämistä.
- Peruslohkon kasvulohkojen summa ylittää digitoidun pinta-alan
 - Myös muiden tilojen ilmoittamat kasvulohkot on huomioitu tarkisteessa. (mm. yhteiskäyttölohkot, kaksi tilaa ilmoittaa saman lohkon)
 - Tarkoittaa käytännössä sitä, että joku toinen on ilmoittanut samalle peruslohkolle kasvulohkoja, ja kaikkien kasvulohkojen yhteenlaskettu ala ylittää peruslohkon pinta-alan.
- Peruslohkon maankäyttölajin ja kasvikoodin välillä on ristiriita.
- Lohkon kasvikoodin ja hukkakaurailmoituksesi välillä on ristiriita
 - Tarkista kasvi tai poista pyyntö hukkakaurattomuustarkistuksesta.

Peruslohko / kasvulohko

- Yhteiskäyttöiseltä lohkolta puuttuu tieto siitä, kuka tai ketkä muut viljelijät viljelevät yhteiskäyttöistä lohkoa
- Pysyvälle Natura-nurmelle voi ilmoittaa ainoastaan pysyvää nurmea muodostavia ja ylläpitäviä kasveja
 - Toleranssi 4 aaria

Viherryttäminen

Viherryttäminen / huomautukset paneeli

Haettavat tuet Vipuneuvoja Yhteenveto ja lähetys

i Muista käydä tarkistamassa kaikki Vipuneuvojan tarkisteet.

▼ Huomautukset

Vipun huomautukset

Kohde	Huomautus
-------	-----------

Laskennan huomautukset

Kohde	Huomautus
✓ <u>Viherryttäminen: viljelyn monipuolistaminen.</u>	Kunnossa
✓ <u>Viherryttäminen: ekologisen alan vaatimus.</u>	Kunnossa
✓ Viherryttäminen: pysyvien nurmien säilyttämisvaatimus.	Ei koske hakemusta

▶ Viherryttäminen: Viljelyn monipuolistaminen

▶ Viherryttäminen: Ekologinen ala

▶ Tukioikeudet

▶ Monivuotisten toimenpiteiden tarkisteet

▶ Alustava tukiarvio €

Viljelyn monipuolistaminen

► Huomautukset

▼ Viherryttäminen: Viljelyn monipuolistaminen

Ilmoitettujen tietojen perusteella maatilaa koskevat viljelyn monipuolistamiseen liittyvät velvoitteet	Toteutuminen
Vähintään kolme eri viljelykasvia.	✓ Toteutuu
Pääkasvin osuus saa olla enintään 75 % peltoalasta.	✓ Toteutuu
Kahden tärkeimmän viljelykasvin yhteenlaskettu osuus enintään 95 % peltoalasta.	✓ Toteutuu

C-alueella riittää
kaksi eri viljelykasvia

Tämä koskee AB-aluetta

Monipuolistamislaskelmassa käytettävä kasvi	Pinta-ala (ha)	Monipuolistamislaskelmassa käytettävä ala (ha)	Osuus peltoalasta (%)
Kevätvehnä	32,11	32,11	67,54
Mallasohra	12,97	12,97	27,28
Sänkikesanto	2,46	2,46	5,17
Peltoala monipuolistamislaskennassa yhteensä	47,54	47,54	100,00


Monipuolistamislaskelman ulkopuolella olevat pinta-alat ja tilan maatalousmaan ala

Ryhmä	Pinta-ala (ha)
+ Pysyvät kasvit	4,84
Viherryttämisen maatalousmaa yhteensä	52,38


► Viherryttäminen: Ekologinen ala

Tukioikeudet

▼Tukioikeudet

 Tarkista erotussarake, jotta näet onko sinulla liikaa (+) tai liian vähän (-) tukioikeuksia suhteessa perustessa tukikelpoiseen alaan nähden ja ilmoita tarvittaessa tukioikeuksien siirrot 15.6.2016 mennessä. Perustessa tukikelvottomat kasvlohkot kasvattavat erotusta (+), koska näistä kasvlohkoista ei makseta tukea eivätkä ne aktivoi tukioikeuksia. Kasvikoodin tukikelpoisuuden voi varmistaa osoitteesta www.mavi.fi/Tukikelpoisuus.

Tukialue	Tukioikeuksien pinta-ala	Maatalousmaan kasvlohkojen pinta-ala	Erotus
AB-alue	55,33	55,31	+0,02
Yhteensä	55,33	55,31	

 Koko tukioikeus (max.1,00 ha) aktivoituu, jos siitä on käytetty vähintään 0,01 ha. Jos tilalla, alueittain tarkasteltuna, jää tukioikeusalaa aktivoimatta kaksi (2) vuotta peräkkäin, menee vastaava määrä tukioikeuksia kansalliseen varantoon korvauksetta.

Tukialue	Aktivoitut tukioikeushehtaarit 2016	Aktivoimattomat tukioikeushehtaarit 2016
B-C1	-	55,33

HUOM! Ajantasainen tukioikeuslomake 103A mahdollista ajaa vipupalvelun raporteista

Monivuotisten toimenpiteiden tarkisteet

Yli vuosien menevät tarkisteet

- Käytännössä yhteenvetoja hakuvuoden ja sitä edeltävien vuosien hakemustiedoista tiettyjen toimenpiteiden osalta. Informaation perusteella **käyttäjän pitää itse tehdä päätelmät** tukiehtojen täyttymisestä
 - LHP-nurmet ja monimuotoisuuspellot
 - kahden vuoden säilyttämisvelvoitteen tarkastaminen
 - Suojavyöhykenurmet
 - Vertailu edelliseen vuoteen
 - Monivuotiset ympäristönurmet
 - Vertailu edelliseen vuoteen
 - Viherlannoitusnumet
 - Listaa peruslohkot, joilla on ilmoitettu viherlannoitusnurmea neljänä vuonna peräkkäin
 - Saneerauskasvit
 - Listaa peruslohkot, joilla saneerauskasvia 3 v peräkkäin

LHP-nurmet ja monimuotoisuuspellot

Luonnonhoitopeltojen ja/tai monimuotoisuuspeltojen tarkistuksen lisätiedot



Tilalla on luonnonhoitopeltoja ja/tai monimuotoisuuspeltoja, joihin liittyy kahden vuoden säilyttämisvelvoite. **Korostettujen lohkojen** osalta tämä velvoite ei mahdollisesti täyty. Tarkista tiedot taulukosta. Jos ilmoitat samalle alalle monimuotoisuuspelto (niitty 1. ja 2. vuosi) pidempään kuin kaksi vuotta, se tulee perustaa toisen vuoden jälkeen uudelleen. Tarkista tämä ehto niiden peruslohkojen osalta, joilla on taulukossa monimuotoisuuspelto (niitty 1. ja 2. vuosi) kolmena peräkkäisenä vuonna.

Peruslohko	Kasvilaji	2015	2016	2017
0160187012 Tervapelto	Luonnonhoitopelto (numikasvit, väh. 2 v.)	0,67	0,67	0,67
0160187517 Alamaantie	Luonnonhoitopelto (numikasvit, väh. 2 v.)	0,21	0,20	0,00
0160275019 Sokeinpala	Luonnonhoitopelto (numikasvit, väh. 2 v.)	0,63	0,63	0,63
0160332310 Näsinraja	Luonnonhoitopelto (numikasvit, väh. 2 v.)	0,14	0,14	0,14
0160424761 Metsänlaita	Luonnonhoitopelto (numikasvit, väh. 2 v.)	1,33	1,33	1,33
0160494681 Suo 1	Luonnonhoitopelto (numikasvit, väh. 2 v.)	1,93	1,93	1,93

Sulje

Suojavyöhykenurmet

Tilan suojavyöhykenurmet



Lähtökohtaisesti sinun tulee ilmoittaa suojavyöhykenurmiksi alat, jotka on viime vuonna ilmoitettu ja hyväksytty suojavyöhykenurmiksi. Hallinnansiirtotapauksissa sinun ei kuitenkaan tarvitse jatkaa edellisen viljelijän antamaa suojavyöhykkeen sitoumusta kasvulohkolla. Uutta suojavyöhykenurmialaa voit ilmoittaa vain siinä tapauksessa, että peruslohkolla on v. 2016 päättynyt erityistukisopimus "suojavyöhykkeen perustaminen ja hoito" tai "luonnon ja maiseman monimuotoisuuden edistäminen" ja lohko täyttää suojavyöhykenurmen ehdot. Suojavyöhykenurmien tulee sijaita samoilla aloilla kuin viime vuonna. Pienet muutokset pinta-aloissa ovat mahdollisia esim. tarkentuneesta mittauksesta johtuen.



Peruslohkot, jotka ovat olleet tilan hallinnassa viime vuonna: Ilmoita suojavyöhykenurmea samoille kasvulohkoille kuin viime vuonna. Jos päätät suojavyöhykenurmen ennen sitoumuksen päättymistä, aiemmille vuosille maksettu korvaus peritään takaisin.

Peruslohko	Pinta-ala 2016 (ha)	Pinta-ala 2017 (ha)
0160252686 Jokivarsi etel.	1,15	1,13
0160332108 Lierontaus yläpuo	1,47	1,47
0160332512 Ylähurula	0,53	0,53
0160424155 Takapelto	2,52	2,52
0160492257 Jokivarsi pohj.	1,24	1,20
0160524387 Hintriikanpelto	0,44	0,44

Sulje

Saneerauskasvit

Saneerauskasvien tarkistuksen lisätiedot

i Voit ilmoittaa saneerauskasvialaa samalle alalle enintään kaksi vuotta peräkkäin. Taulukkoon on listattu peruslohkot, joilla olet ilmoittanut saneerauskasveja kolmena vuonna peräkkäin. Tarkista, ettei saneerauskasvien viljely osu samalle osalle peruslohkoa kolmena peräkkäisenä vuonna.

Peruslohko vuonna 2017	Peruslohkon pinta-ala (ha)	Saneerauskasvien pinta-ala 2015 (ha)	Saneerauskasvien pinta-ala 2015 (ha)	Saneerauskasvien pinta-ala 2015 (ha)
145 01000 82 Nikkola	1,01	0,74	0,74	0,74
145 04982 87 Hakavainio	1,58	1,30	1,30	1,30

Sulje

Alustava tukiarvio

- Tukiarvion lisäksi osiosta löytyy erilaisia tarkisteita pinta-aloihin liittyvistä rajoitteista, esim. LHK:n 25 % kesantorajoite tai monimuotoisuuspeltojen 15 % rajoite ympissä.

Alustava tukiarvio €

i Tukisumma on arvio, joka perustuu tukihakemuksella annettuihin tietoihin. Lopulliseen summaan vaikuttavat tukitasojen muutokset, pakolliset vähennykset sekä mahdolliset valvontaseuraamukset ja muut vähennykset. Alustava tukiarvio ei ole käytössä tukihaun jälkeen.

Perustuki ja viherryttämistuki - 0,00 €

▲ Tukioikeuden määrä rajoittaa maksettavaa tukea. Muista tehdä tukioikeuksien siirrot.

▸ [Tarkemmat tiedot kasvilajiryhmittäin](#)

Ympäristökorvaus, sitoumus - 0,00 €

i Arvio maksettavasta korvauksesta perustuu keväällä ilmoittamiisi tietoihin. Muista tehdä syysilmoitus lokakuun loppuun mennessä.

▾ [Tarkemmat tiedot kasvilajiryhmittäin](#)

Toimenpide / kasvi	Alue	Ilmoitettu ala (ha)	Haettu ala (ha)	Rajoitteen ylittävä ala (ha)	Tukiarvio (€)
Luonnonhoitopeltonurmi	Kohdentamisalue	25,00	20,00	5,00	0,00
Peltoviljelykasvit	Kohdentamisalue	75,00	75,00	0,00	0,00

▲ Tukioikeuden määrä rajoittaa maksettavaa tukea. Muista tehdä tukioikeuksien siirrot.

Hakemuksen lähettäminen

- Kuittaus lähetyksestä tulee ilmoittamaasi sähköpostiosoitteeseen
- Tulosta hakemustiedot vasta lähettämisen jälkeen, jotta lähetyksestä jää todiste!
- Lähetysajankohta tulostuu hakemukselle

1/2



Tiedot lähetetty kunnan käsiteltäväksi: 14.06.2016 klo 08:48
Tulostettu: 14.06.2016 klo 08:48

A photograph of a vast field of golden wheat stretching to the horizon under a bright blue sky with scattered white clouds. A green geometric graphic, consisting of overlapping translucent shapes, is positioned on the right side of the image. The word "Kiitos!" is centered in the middle of the wheat field.

Kiitos!